

Regional Transportation Authority (RTA) proporciona supervisión financiera, financiación y planificación del transporte regional para las tres operaciones de transporte público en el noroeste de Illinois: la Autoridad de Tránsito de Chicago (CTA), Metra y el autobús suburbano Pace. El RTA ofrece servicios al cliente, incluyendo la capacitación de viajes para personas con discapacidades. Para más información, visite el sitio web rtachicago.org.

CTA, Metra y Pace
The Chicago Transit Authority (CTA) opera autobuses, trenes eléctricos y subterráneos en Chicago y en los suburbios cercanos. transit.chicago.gov

Metra ofrece servicios ferroviarios de cercanías a lo largo de la región sirviendo a Chicago y sus suburbios. metra.com

La línea de autobuses suburbanos Pace transporta gente por toda la región de Chicago mediante rutas fijas de autobuses, servicios Dial-a-Ride, On Demand y demás programas de tránsito comunitario, además del servicio de paratransito ADA Paratransit. La mayoría de las rutas de autobuses Pace se conectan con servicio de Metra y CTA. pacebus.com

Socios de tránsito
La línea South Shore opera trenes en la línea Metra Electric desde el centro de Chicago hasta South Bend, Indiana, sirviendo el lado suroeste de Chicago y noroeste de Indiana. mysouthshore.com

Amtrak ofrece servicio ferroviario desde la estación Union Station de Chicago a ciudades a lo largo de Illinois. amtrak.com

Accesibilidad
Metra tiene 243 estaciones de tren de cercanías, de las cuales 190 son totalmente accesibles y 11 son parcialmente accesibles. El sistema de trenes CTA "L" incluye 145 estaciones, de las cuales 103 son totalmente accesibles. Todos los autobuses CTA y Pace están equipados con rampa y hacen anuncios de paradas automatizadas. Para obtener más información sobre cómo utilizar el sistema accesible de autobuses y trenes de la región, visite rtachicago.org.



MAPA DEL SISTEMA



Tarifas de CTA y Pace
Ventaja de tarifas de la región. Tarifas nuevas de Venra tienen un costo de \$5 en máquinas expendedoras de Venra. Las cuentas de Venra transito se pueden cargar con valor y pasajes utilizando la aplicación Venra, desde efectivo, desde tarjetas de crédito o débito, desde una cuenta expendedoras, o con tarjetas de crédito/débito en línea y por teléfono. Las tarjetas y pasajes Venra se pueden agregar a un iPhone, Apple Watch, o un dispositivo Android con Google Pay.

	A	B	C	D	E
Ida solamente	\$ 4.00	\$ 4.25	\$ 5.50	\$ 8.25	\$ 6.75
Ida solamente, costo reducido*	\$ 2.00	\$ 2.00	\$ 2.75	\$ 3.00	\$ 3.25
Diez viajes	\$38.00	\$40.50	\$52.25	\$59.50	\$64.25
Diez viajes reducidos**	\$19.00	\$19.00	\$26.25	\$28.50	\$31.00

Tarifas de Metra
Los boletines y pasajes matritivos de Metra se pueden comprar a través de la aplicación Venra. Las tarifas se basan en la distancia recorrida. El calendario de tarifas a continuación es para tarifas basadas en viajes hacia desde el centro de Chicago (Zona A). Bajo el programa piloto de Fair Transit South Cook, a todos los pasajeros de las líneas Metra Electric y Rock Island se les cobrarán tarifas reducidas de Metra por todos los boletines.

Zona	F	G	H	I	J	K	L	M	N	O	P	Q	R	S	T	U	V	W	X	Y	Z																										
Ida solamente	\$ 7.25	\$ 7.75	\$ 8.25	\$ 8.25	\$ 9.00	\$ 9.50	\$ 10.00	\$ 10.50	\$ 11.00	\$ 11.50	\$ 12.00	\$ 12.50	\$ 13.00	\$ 13.50	\$ 14.00	\$ 14.50	\$ 15.00	\$ 15.50	\$ 16.00	\$ 16.50	\$ 17.00	\$ 17.50	\$ 18.00	\$ 18.50	\$ 19.00	\$ 19.50	\$ 20.00	\$ 20.50	\$ 21.00	\$ 21.50	\$ 22.00	\$ 22.50	\$ 23.00	\$ 23.50	\$ 24.00	\$ 24.50	\$ 25.00	\$ 25.50	\$ 26.00	\$ 26.50	\$ 27.00	\$ 27.50	\$ 28.00	\$ 28.50	\$ 29.00	\$ 29.50	\$ 30.00

Pase Mensual Super Saver de Metra
El Pase Mensual Super Saver, es válido para viajes limitados en las líneas Metra en cuatro tipos básicos de boletines de ida, 10 viajes, 25 viajes y boletines mensuales. Las tarifas reducidas están disponibles para personas mayores y clientes con discapacidades. Tenga en cuenta que los boletines y pasajes de Metra carecen de validez en los trenes de la línea South Shore. Consulte las opciones y las tarifas de NICTD en detalle en la página web mysouthshore.com.

Pases de CTA y Pace
Puede tomar un número limitado de viajes en los medios de transporte de CTA, Pace, o de ambos, al activar el pase la primera vez que lo use. Cargue los pasajes en una cuenta de tránsito Venra o en una tarjeta de crédito o débito.

Pase Regional Connect
Los titulares del Pase Super Saver también podrán comprar el Pase Regional Connect, ofreciendo viajes limitados en CTA y Pace, sin restricciones de hora o día, durante un mes entero. El costo para los titulares del Pase Super Saver es de \$30. Para obtener más detalles visite transit.chicago.gov y pacebus.com.

Tarifas para niños
Los niños pagan tarifas reducidas en CTA, Metra y Pace basado en su edad. En CTA, los niños menores de 7 años viajan gratis con un pasajero que pague. En Metra y Pace, a los niños menores de 7 años no se les permite viajar sin un cliente que pague la tarifa.

Tarifas de NICTD (South Shore Line)
Las tarifas en la línea South Shore se basan en la distancia recorrida. Hay cuatro tipos básicos de boletines de ida, 10 viajes, 25 viajes y boletines mensuales. Las tarifas reducidas están disponibles para personas mayores y clientes con discapacidades. Tenga en cuenta que los boletines y pasajes de Metra carecen de validez en los trenes de la línea South Shore. Consulte las opciones y las tarifas de NICTD en detalle en la página web mysouthshore.com.



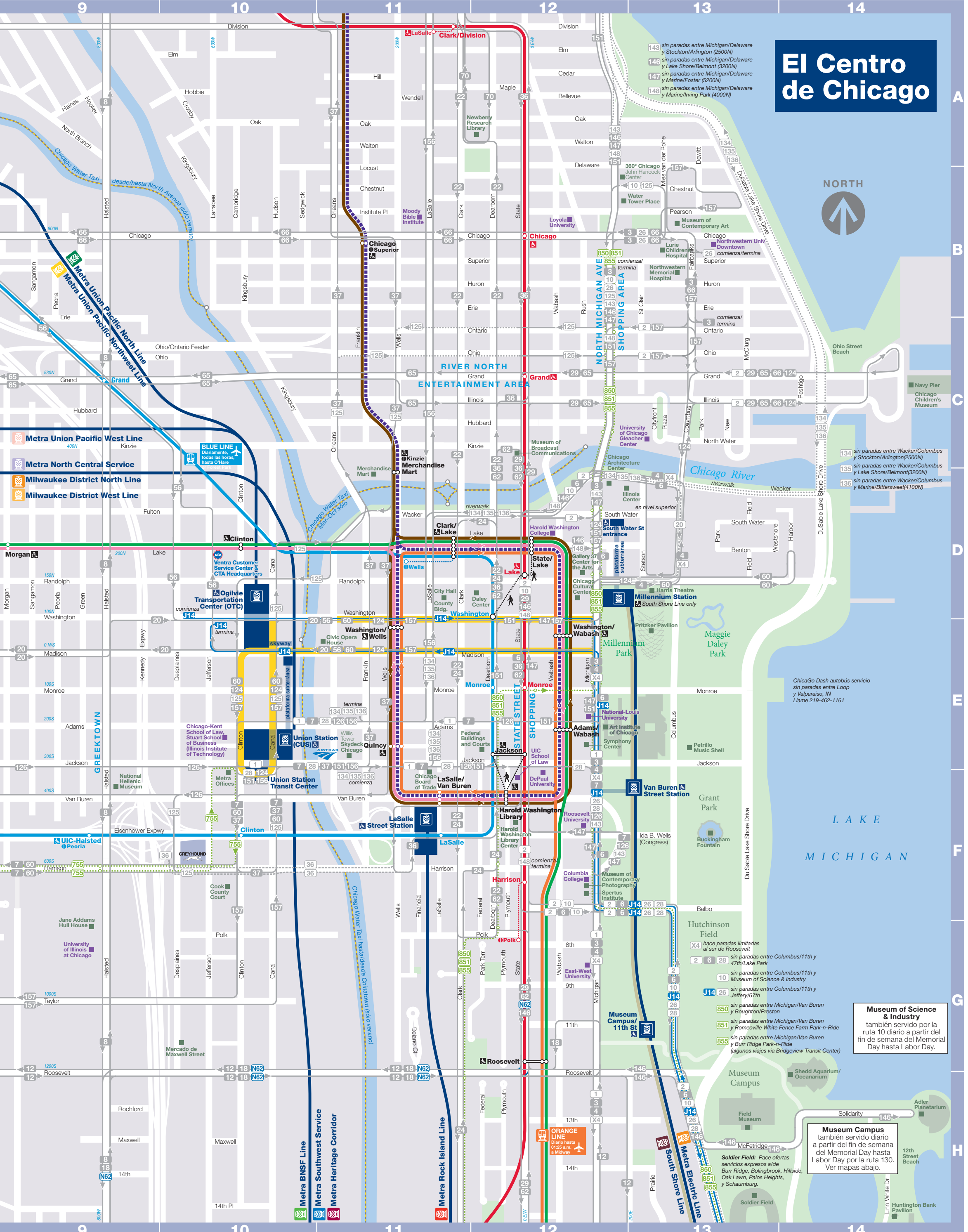
Centro de Información de Viajes de RTA
312-836-7000 RTAChicago.org

Servicio al cliente de RTA
Llame al 312-913-3110 para ver las ubicaciones y el horario.



Siga la RTA en estas redes sociales

Puntos de interés los puntos del centro se enumeran a la derecha			
Arlotte Arena	C1	Loyola University, Lake Shore	C6
Baha's Temple	A5	Malcolm X College	F5
The Ballpark in Rosemont	E2	McCormick Place	G7
The Brickyard Shopping Center	C3	Moraine Valley College	K2
Brookview Village Square Mall	G2	Morton College	H4
Brookfield Zoo	Q2	Museum of Science & Industry/Omnimax	A4
Chicago History Museum	E6	National-Louis Univ Skokie	A4
Chicago Ridge Mall	K3	National Museum of Mexican Art	G6
Chicago State University	K6	North Park University	D5
Chinatown	F3	North Riverside Park Mall	G3
Concordia University	F8	Northwestern Illinois University, Evanston	A5
Cook County Courts	F3	Notebaert Nature Museum	E6
Crédit Union 1 Arena (UIC)	F6	Oakton Community College	A1
DePaul College	J4	Old Orchard	A4
DePaul University, Lincoln Park	E9	Olive-Harvey College	K7
Dominican University	E3	Oriental Institute	I7
Dowson Technical Institute	H6	Orland Square Mall	L2
DeVry Univ	D5	Pullman National Monument	K7
Edens Plaza	A4	Prairie Avenue Historic District	G7
Fashion Outlets of Chicago	C2	Quarry Shopping Center	I2
Ford City Mall	L4	Rosemont Theater	C2
Frank Lloyd Wright	F3	Ryan Field (Northwestern University Wildcats)	A5
Garfield Park Conservatory	F5	St. Xavier University	K4
Golf Mill Shopping Center	A2	SeatGeek Stadium	I3
Greif Mall	F6	Stephens (Rosemont) Convention Center	C2
Guaranteed Rate Field (White Sox)	H6	Smart Museum of Art	H7
Harlem/Inving Plaza	D3	Trinity Christian College	L3
Hawthorne Race Course	G4	Triton College	E2
Hines VA Hospital	G2	Truman College	D6
Hull-House Museum	F4	United Center (Bulls/Blackhawks)	F5
Illinois Holocaust Museum	A4	United Parcel Service, Hodgkins	J1
Illinois Institute of Technology	G6	University of Chicago & Medical Center	I7
International Museum of Surgical Science	E6	University of Illinois at Chicago	B4
Kendall College	E6	Village Crossing Shopping Center	F6
Kennedy-King College	I6	Westfield Old Orchard	A4
Lincoln Park Zoo & Conservatory	E6	Wintrust Arena	G6
Lincolnwood Town Center Mall	B5	Wrigley Field (Cubs)	D6
Loyola Univ Medical Center	D2	Wright College	D3



Puntos de Interés en el centro		Puntos de interés adicionales se enumeran a la izquierda		Colegios y universidades		Estaciones Metra en el centro	
Adler Planetarium	H14	Huntington Bank Pavilion	H14	Petrillo Music Shell	E13	Chicago Union Station	E10
Art Institute of Chicago	E13	Illinois Center	D13	Plays...	A10	Amtrak	F11
Buckingham Fountain	F13	Jane Addams Hull House	G9	Oak St	C14	Heritage Corridor	F11
Chicago Architecture Center	D12	John Hancock Center	B13	Ohio St	H14	Milwaukee District	F11
Chicago Board of Trade	F11	Magpie Daley Park	E13	Palmer Pavilion	D12	North Central Service	F11
Chicago Children's Museum	C14	Magnificent Mile compras	B12	Sears Tower via Willis Tower	E13	SouthWest Service	F11
Chicago Cultural Center	D12	Shedd Aquarium/Oceanarium	H10	Shedd Aquarium/Oceanarium	H14	LaSalle Street Station	F11
Chicago Stock Exchange	F11	Skydeck Chicago	D11	Skydeck Chicago	H14	Rock Island District	F11
City Hall/Courthouse	D11	Soldier Field	E11	Soldier Field	H14	Millennium Station	D13
Civic Opera House	E11	Spertus Institute	B13	Sportus Institute	E12	South Shore Line	B12
Cook County Court (Clinton/Harrison)	F10	Museum of Contemporary Art	B13	State Street compras	F12	Museum Campus/11th St Station	G13
Daley Center	D12	Museum of Contemporary Photography	F12	Symphony Center	E12	Metra Electric Line	B12
Edificios y tribunales federales	E12	Navy Pier	C14	Thompson (State of Illinois) Center	F9	South Shore Line	B12
Field Museum	H14	National Helenic Museum	F9	360° Chicago	E13	Ogilvie Transportation Center	D10
Gallery 37 Center for the Arts	D12	Newberry Research Library	A12	Visitor Information Center	D12	Van Buren Street Station	F13
Greyhound Bus Terminal	F10	North Michigan Avenue compras	B12	Water Tower Place	E11	Electric Street	F13
Herald Washington Library	F12	Northwestern Memorial Hospital	B13	Willis Tower	B13	South Shore Line	F13
Harris Theatre	D13						

Autobuses directos desde las estaciones Metra		Otras rutas especiales y de temporadas		Servicio expreso Pace hasta Soldier Field	
120 Ogilvie/Streerville Express AM	121 Union/Streerville Express AM	120 Ogilvie/Streerville Express PM	121 Union/Streerville Express PM	128 Soldier Field Express	129 Univ. of Chicago Hospitals Express
Solo horas pico entre semana	Solo horas pico entre semana	Solo horas pico entre semana	Solo horas pico entre semana	Solo horas pico entre semana	Solo horas pico entre semana
Aborda en Ogilvie Transp Center	Aborda en Union Station	Aborda en Ogilvie Transp Center	Aborda en Union Station	Aborda en Soldier Field	Aborda en Union Station
Aborda en Union Station	Aborda en Union Station	Aborda en Union Station	Aborda en Union Station	Aborda en Union Station	Aborda en Union Station

RTA Mapa Regional



Legenda del mapa

- CTA Trenes**
 - Blue Line (Linea Azul) Entre O'Hare Airport, el centro, y Forest Park
 - Brown Line (Linea Cafe) Entre Grant y el centro
 - Green Line (Linea Verde) Entre Harlem Lake, el centro, y Elston Street terminals
 - Orange Line (Linea Anaranjada) Entre Midway Airport y el centro
 - Pink Line (Linea Rosada) Entre Midway Airport y el centro
 - Purple Line (Linea Púrpura) Entre Linden y Howard
 - Purple Line Express (Linea Púrpura Express) Entre Linden, Howard y el centro (solo horas pico entre semana)
 - Red Line (Linea Roja) Entre Howard, el centro, y 95th/Dan Ryan
 - Yellow Line (Linea Amarilla) Entre Compton/Stokes y Howard
- Conexiones automatizadas entre trenes
- Entrada automatizada de la estación (No hay máquinas de tarjetas)
- Estación accesible

Pace Autobuses

- Ruta de autobús
 - Servicio a tiempo parcial usualmente sólo horas pico
 - Sólo ciertos viajes
 - Ruta de autobús sin paradas
 - Ruta de autobús sin paradas con servicio a tiempo parcial
 - Ruta con paradas limitadas
 - Zona con servicio On Demand
- Visita pacebus.com para descargar horarios de funcionamiento específicos.

Trenes de suburbios Metra

- Las tarifas de Metra son basadas por zona
- Linea de ferrocarril y la estación
 - La estación no sirve a todas horas
 - Consulte el horario o metra.com
 - South Shore Line y estación (entre South Bend, Ind. y el centro, Chicago)
 - Estación accesible
 - Estación parcialmente accesible

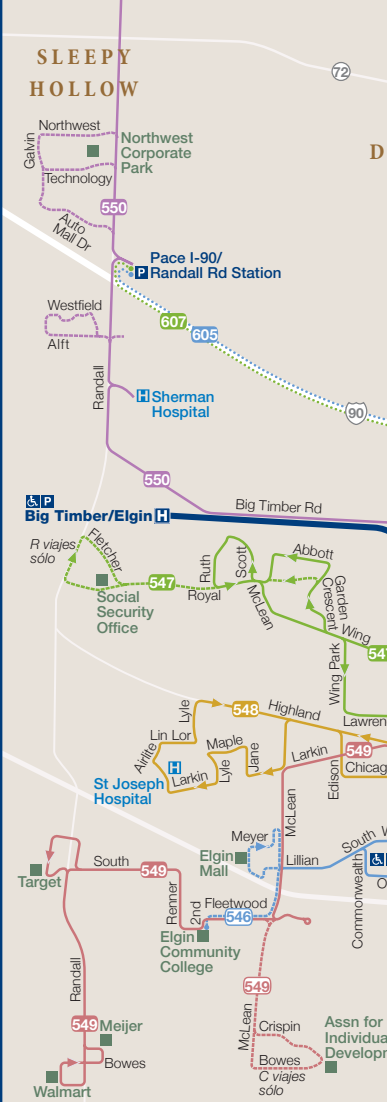
Otros símbolos

- Autopista
 - Carretera US
 - Carretera estatal
 - Servicio de Amtrak en la estación
 - Servicio de Amtrak continua
 - Punto de interés
 - Estacionamiento Park & Ride
 - Hospital
- Entero 2023

0 1 2 3 4 miles



Ampliación de Elgin



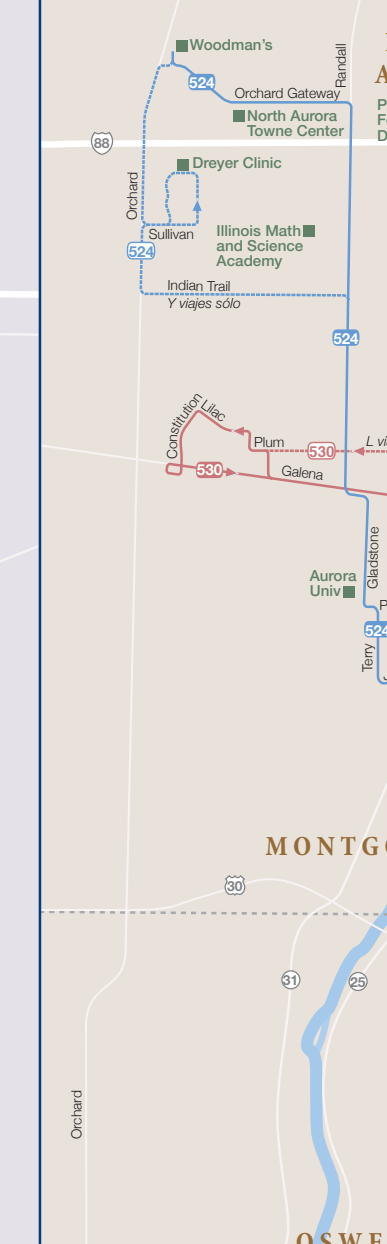
Ver ampliación de Elgin a la izquierda

Ver ampliación de Aurora-Naperville-Lisle abajo

Pueblos y ciudades

Addison I-7	Darien L-7	Hazel Crest N-10	Long Grove E-7	Palos Heights M-9	Spring Grove A-4
Alton A-1	Deer Park E-6	Hebron A-3	Lynwood O-12	Palos Hills L-9	Steger P-11
Algonquin E-8	Des Plaines G-8	Highland Park E-9	Manhattan P-7	Park City C-8	Stone Park H-8
Alsip M-9	DuSable F-8	Highland Park E-9	Manhattan P-7	Park Forest P-10	Stearnswood H-5
Arlington Heights G-7	DuSable F-8	Highland Park E-9	Manhattan P-7	Park Ridge K-2	Sugar Grove K-2
Aurora K-5, R-2	East Chicago N-12	Hoffman Estates G-6	McHenry C-3	Plainfield N-4	Summit K-9
Bannockburn E-8	East Dundee E-2	Hoffman Estates G-6	McHenry C-3	Port Barrington D-5	Thornton O-11
Barrington F-5	East Dundee E-2	Hoffman Estates G-6	McHenry C-3	Port Barrington D-5	Tinley Park N-9
Barrington Hills F-4	East Dundee E-2	Hoffman Estates G-6	McHenry C-3	Port Barrington D-5	Tower Lakes D-5
Bartlett H-4	East Dundee E-2	Hoffman Estates G-6	McHenry C-3	Port Barrington D-5	University Park P-10
Batavia J-3	East Dundee E-2	Hoffman Estates G-6	McHenry C-3	Port Barrington D-5	Vernon Hills E-7
Beach Park A-8	East Dundee E-2	Hoffman Estates G-6	McHenry C-3	Port Barrington D-5	Vista Park J-7
Bellevue F-7	East Dundee E-2	Hoffman Estates G-6	McHenry C-3	Port Barrington D-5	Volco C-5
Bensenville I-7	East Dundee E-2	Hoffman Estates G-6	McHenry C-3	Port Barrington D-5	Westbrook A-8
Berkeley J-8	East Dundee E-2	Hoffman Estates G-6	McHenry C-3	Port Barrington D-5	Warrenville K-5
Berwyn J-9	East Dundee E-2	Hoffman Estates G-6	McHenry C-3	Port Barrington D-5	Wauconda K-5
Bloomington H-6	East Dundee E-2	Hoffman Estates G-6	McHenry C-3	Port Barrington D-5	Waukegan B-8
Bolingbrook L-6	East Dundee E-2	Hoffman Estates G-6	McHenry C-3	Port Barrington D-5	West Chicago J-4
Burbank L-9	East Dundee E-2	Hoffman Estates G-6	McHenry C-3	Port Barrington D-5	West Dundee E-2
Burr Ridge L-8	East Dundee E-2	Hoffman Estates G-6	McHenry C-3	Port Barrington D-5	Westmont H-3
Calumet City N-12	East Dundee E-2	Hoffman Estates G-6	McHenry C-3	Port Barrington D-5	Wheeling F-8
Calumet Park N-10	East Dundee E-2	Hoffman Estates G-6	McHenry C-3	Port Barrington D-5	Whiting M-2
Camp Hill I-2	East Dundee E-2	Hoffman Estates G-6	McHenry C-3	Port Barrington D-5	Willow Springs L-8
Carle Place I-5	East Dundee E-2	Hoffman Estates G-6	McHenry C-3	Port Barrington D-5	Wood Dale H-7
Carol Stream I-2	East Dundee E-2	Hoffman Estates G-6	McHenry C-3	Port Barrington D-5	Woodstock C-2
Channahon F-2	East Dundee E-2	Hoffman Estates G-6	McHenry C-3	Port Barrington D-5	Worth M-9
Chicago O-11	East Dundee E-2	Hoffman Estates G-6	McHenry C-3	Port Barrington D-5	Zion A-9
Chicago Ridge I-9	East Dundee E-2	Hoffman Estates G-6	McHenry C-3	Port Barrington D-5	
Clarendon Hills K-7	East Dundee E-2	Hoffman Estates G-6	McHenry C-3	Port Barrington D-5	
Country Club Hills K-7	East Dundee E-2	Hoffman Estates G-6	McHenry C-3	Port Barrington D-5	
Crest Hill O-5, R-11	East Dundee E-2	Hoffman Estates G-6	McHenry C-3	Port Barrington D-5	
Crestwood M-8	East Dundee E-2	Hoffman Estates G-6	McHenry C-3	Port Barrington D-5	
Crestwood Hills I-4	East Dundee E-2	Hoffman Estates G-6	McHenry C-3	Port Barrington D-5	
Crystal Lake D-3	East Dundee E-2	Hoffman Estates G-6	McHenry C-3	Port Barrington D-5	

Ampliación de Aurora-Naperville-Lisle



Ver ampliación de Joliet abajo

Ampliación de Joliet

